

**Regionalna Dyrekcja Ochrony
Środowiska w Lublinie
ul. Bazylanówka 46,
20-144 Lublin**

Na podstawie art. 53 ustawy z dnia 3 października 2008 roku o udostępnianiu informacji o środowisku i jego ochronie, udziale społeczeństwa w ochronie środowiska oraz ocenach oddziaływania na środowisko (tj. Dz. U. z 2023 r. poz. 1094 z późn. zm.) realizując uchwałę Rady Gminy Cyców Nr XXXVII/343/23 z dnia 20 kwietnia 2023 r. w sprawie przystąpienia do sporządzenia miejscowego planu zagospodarowania przestrzennego Gminy Cyców **dla miejscowości Podgłębokie** zwracam się z prośbą o uzgodnienie zakresu i stopnia szczegółowości informacji wymaganych w prognozach oddziaływania na środowisko sporządzanych w ramach strategicznych ocen oddziaływania na środowisko na potrzeby **miejscowego planu zagospodarowania przestrzennego Gminy Cyców dla miejscowości Podgłębokie**.

Zakres i stopień szczegółowości prognoz oddziaływania na środowisko do w/w zmian planów miejscowych prosimy określić w terminie 30 dni od daty doręczenia niniejszego zawiadomienia.

Proponowany zakres prognoz oddziaływania na środowisko obejmuje wszystkie elementy wymienione w art. 51 ustawy z dnia 3 października 2008 roku o udostępnianiu informacji o środowisku i jego ochronie, udziale społeczeństwa w ochronie środowiska oraz ocenach oddziaływania na środowisko tj.:

- a. informacje o zawartości, głównych celach projektowanych dokumentów oraz ich powiązaniach z innymi dokumentami,
- b. informacje o metodach zastosowanych przy sporządzaniu prognoz,
- c. propozycje dotyczące przewidywanych metod analizy skutków realizacji postanowień projektowanych dokumentów oraz częstotliwości jej przeprowadzania,
- d. informacje o możliwym transgranicznym oddziaływaniu na środowisko,
- e. streszczenie sporządzone w języku niespecjalistycznym,
- f. oświadczenie autora, a w przypadku gdy wykonawcą prognozy jest zespół autorów – kierującego tym zespołem, o spełnieniu wymagań, o których mowa w art. 74a ust. 2, stanowiące załącznik do prognozy,
- g. datę sporządzenia prognozy, imię, nazwisko i podpis autora, a w przypadku gdy wykonawcą prognozy jest zespół autorów – imię, nazwisko i podpis kierującego tym zespołem oraz imiona, nazwiska i podpisy członków zespołu autorów.

Prognoza będzie określać, analizować i oceniać:

- a. istniejący stan środowiska oraz potencjalne zmiany tego stanu w przypadku braku realizacji projektowanych dokumentów,
- b. stan środowiska na obszarach objętych przewidywanym znaczącym oddziaływaniem,
- c. istniejące problemy ochrony środowiska istotne z punktu widzenia realizacji projektowanych dokumentów, w szczególności dotyczące obszarów podlegających ochronie na podstawie ustawy z dnia 16 kwietnia 2004 r. o ochronie przyrody,

- d. cele ochrony środowiska ustanowione na szczeblu międzynarodowym, wspólnotowym i krajowym, istotne z punktu widzenia projektowanych dokumentów, oraz sposoby, w jakich te cele i inne problemy środowiska zostały uwzględnione podczas opracowywania dokumentów,
- e. przewidywane znaczące oddziaływania, w tym oddziaływania bezpośrednie, pośrednie, wtórne, skumulowane, krótkoterminowe, średnioterminowe i długoterminowe, stałe i chwilowe oraz pozytywne i negatywne, na cele i przedmiot ochrony obszaru Natura 2000 oraz integralność tego obszaru, a także na środowisko, a w szczególności na:
 - różnorodność biologiczną,
 - ludzi,
 - zwierzęta,
 - rośliny,
 - wodę,
 - powietrze,
 - powierzchnię ziemi,
 - krajobraz,
 - klimat,
 - zasoby naturalne,
 - zabytki,
 - dobra materialne
 - z uwzględnieniem zależności między tymi elementami środowiska i między oddziaływaniami na te elementy.

Ponadto prognoza będzie przedstawiać:

- a. rozwiązania mające na celu zapobieganie, ograniczanie lub kompensację przyrodniczą negatywnych oddziaływań na środowisko, mogących być rezultatem realizacji projektowanych dokumentów, w szczególności na cele i przedmiot ochrony obszaru Natura 2000 oraz integralność tego obszaru,
- b. biorąc pod uwagę cele i geograficzny zasięg dokumentów oraz cele i przedmiot ochrony obszaru Natura 2000 oraz integralność tego obszaru – rozwiązania alternatywne do rozwiązań zawartych w projektowanych dokumentach, wraz z uzasadnieniem ich wyboru oraz opis metod dokonania oceny prowadzącej do tego wyboru albo wyjaśnienie braku rozwiązań alternatywnych, w tym wskazania napotkanych trudności wynikających z niedostatków techniki lub luk we współczesnej wiedzy.

Załącznik:

- uchwała Nr XXXIX/363/23 z dnia 20 kwietnia 2023 r. w sprawie przystąpienia do sporządzenia miejscowego planu zagospodarowania przestrzennego Gminy Cyców dla miejscowości Podgłębokie.

WÓJT

.....**Wiesław Pikuła**.....

Wójt Gminy Cyców

UCHWAŁA NR XXXVII/343/23
RADY GMINY CYCÓW

z dnia 20 kwietnia 2023r.

**w sprawie przystąpienia do sporządzenia miejscowego planu zagospodarowania
przestrzennego Gminy Cyców dla miejscowości Podgłębokie**

Na podstawie art. 18 ust. 2 pkt. 15 ustawy z dnia 4 listopada 2022 r. o samorządzie gminnym (Dz. U z 2023 r., poz. 40) i art. 14 ust. 1, 2 i 4 ustawy z dnia 28 stycznia 2022r. o planowaniu i zagospodarowaniu przestrzennym (Dz. U. z 2022 r. poz. 503 z późn. zm.) Rada Gminy uchwala co następuje:

§1

1. Przystępuje się do sporządzenia miejscowego planu zagospodarowania przestrzennego w miejscowości Podgłębokie, zwany dalej planem.
2. Zakres planu obejmował będzie obszary wskazane na załącznikach graficznych Nr 1, Nr 2, Nr 3, Nr 4, Nr 5 i Nr 6 do niniejszej uchwały.

§2

Przedmiot ustaleń planu dotyczy elementów zagospodarowania terenów w zakresie dopuszczonym przepisami art. 15 ustawy o planowaniu przestrzennym.

§3

Traci moc Uchwała nr XIX/185/21 Rady Gminy Cyców z dnia 9 lutego 2021 w sprawie przystąpienia do sporządzenia miejscowego planu zagospodarowania przestrzennego Gminy Cyców dla miejscowości Podgłębokie.

§4

Wykonanie uchwały powierza się Wójtowi Gminy Cyców.

§5

Uchwała wchodzi w życie z dniem podjęcia.

Przewodniczący Rady
mgy. *Nioletta Tobiasz*

URZĄD GMINY
21-070 Cyców, ul. Chelmska 42
pow. łęczyński, woj. lubelskie
tel. 82 56-77-003, fax 82 56 77 200

Zgodność odpisu z oryginałem
(odpisem) stwierdzam
Cyców, dnia *19* *10* 20*23* r.
Podpis **Z up. WójtA**
Teresa Mróz
Sekretarz Gminy

UZASADNIENIE

Niniejsza Uchwała Rady Gminy Cyców, na podstawie art. 18 ust. 2 pkt. 15 ustawy z dnia 4 listopada 2022r. o samorządzie gminnym i art. 14 ust. 1, 2 i 4 ustawy z dnia 28 stycznia 2022r. o zagospodarowaniu przestrzennym przystępuje do sporządzenia miejscowego planu zagospodarowania przestrzennego gminy Cyców dla obrębu Podgłębokie obejmującego obszar wskazany w załączniku graficznym. Opracowanie przedmiotowego planu przestrzennego wynika z ustaleń obowiązującego studium zatwierdzonego uchwałą nr VI/52/19 z dn. 19.06.2019 Rady Gminy Cyców, które określiło nowe kierunki rozwoju dla tych terenów. Powyższe pociąga za sobą konieczność zrewidowania ustaleń obowiązującego miejscowego planu zagospodarowania przestrzennego i zaktualizowania jego zapisów poprzez dostosowanie ich do obecnych uwarunkowań gospodarczych, społecznych i przestrzennych, a także przepisów odrębnych mających przełożenie na przedmiotowy dokument.

Przewodniczący Rady
[Podpis]
mgr Violetta Tobiasz

URZĄD GMINY

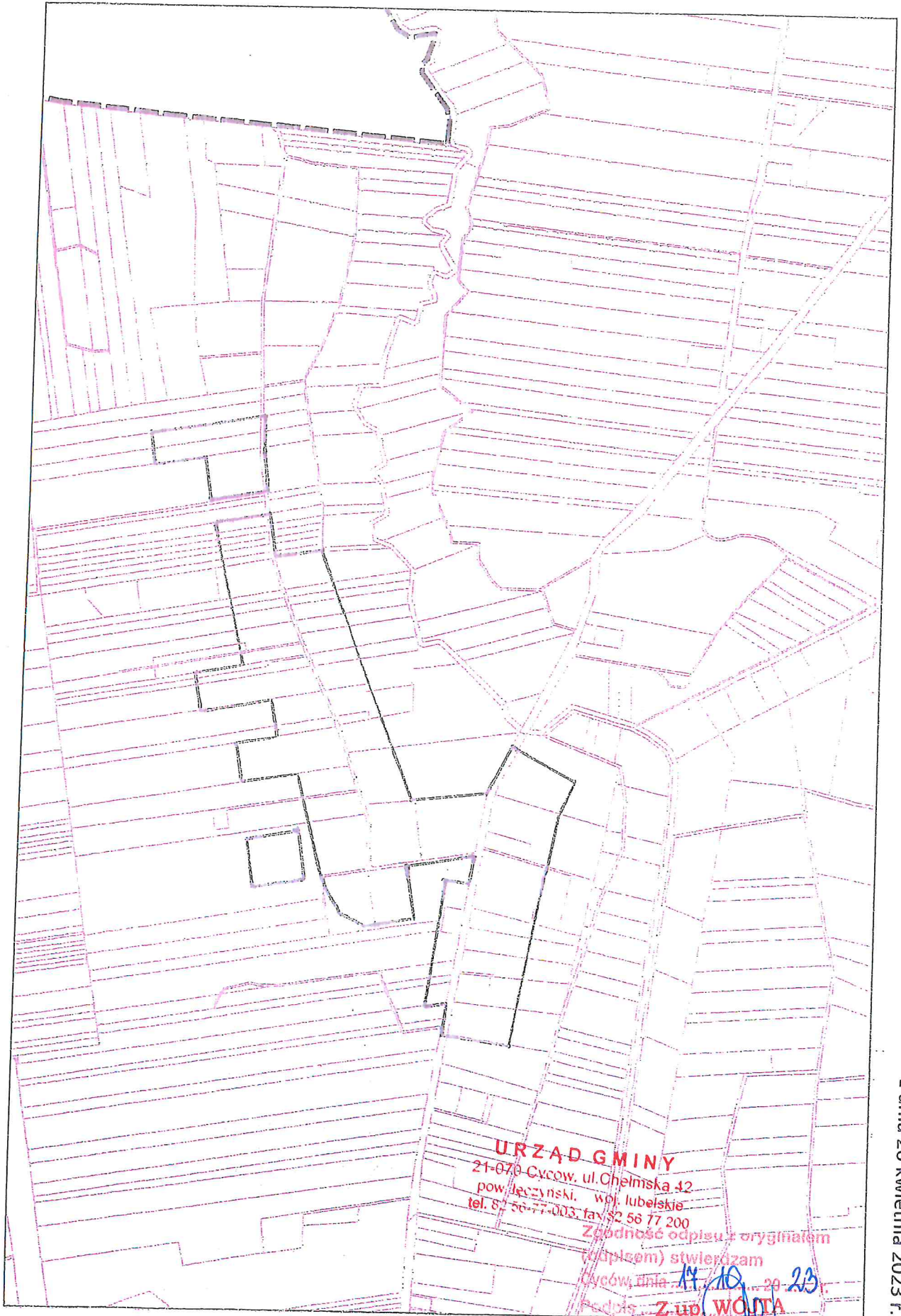
21-070 Cyców, ul. Chelmska 42
pow. łęczyński woj. lubelskie
tel. 82 56-77-003, fax 82 56 77 200

Zgodność odpisu z oryginałem
(odpisem) stwierdzam

Cyców, dnia 17.10.2023 r.

Podpis Z up. WÓJTA

[Podpis]
Teresa Mróz
Sekretarz Gminy



URZĄD GMINY
21-070 Czców, ul. Chełmska 42
pow. Jędrzyński, woj. lubelskie
tel. 87 56 77 003, fax 82 56 77 200

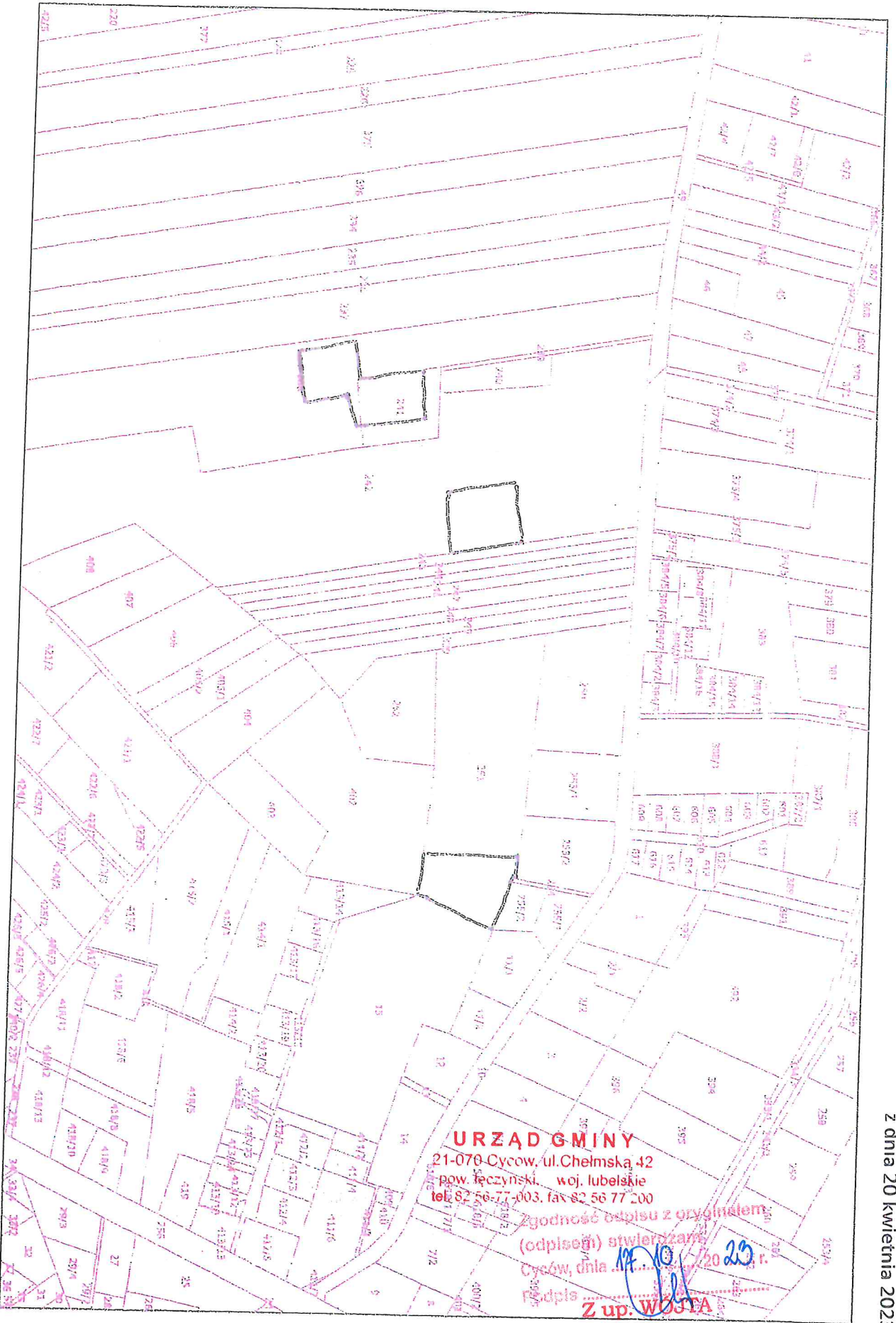
Zgodność odpisu z oryginałem
(z odpisem) stwierdzam

Czców, dnia 17.10.2023

Podpis: Z. up. WOJTA

Teresa Mróz
Sekretarz Gminy

załącznik nr 1
do Uchwały nr XXXVII/343/23
z dnia 20 kwietnia 2023 r.



URZĄD GMINY
 21-070 Cycow, ul. Chełmska 42
 pow. łęczyński, woj. lubelskie
 tel. 82 66 77 003, fax 82 56 77 200

zgodność odpisu z oryginałem
 (odpisem) stwierdzam
 Cycow, dnia 20 20 23 r.
 Odpis
Z up. Wójtka

Teresa Mróz
 Sekretarz Gminy

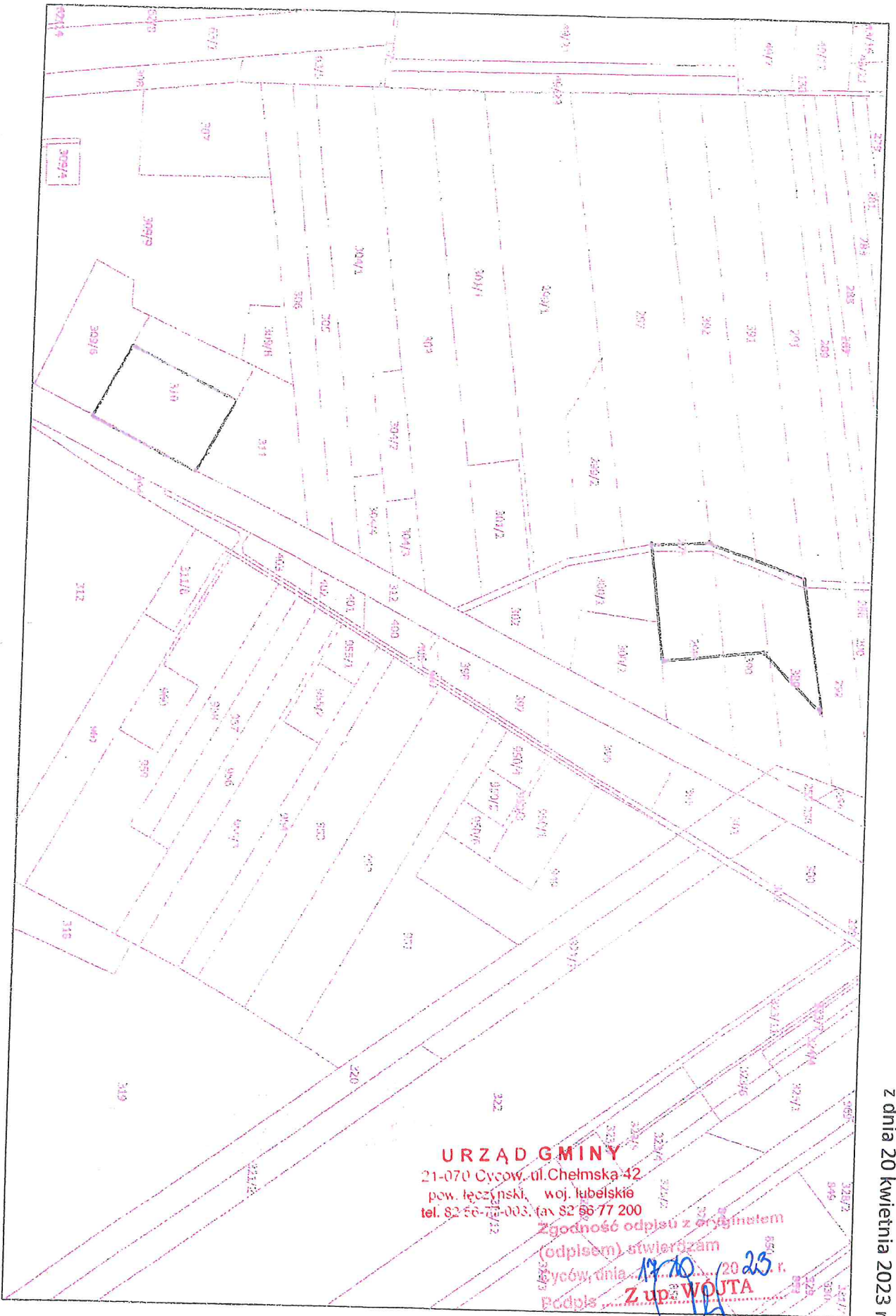
Załącznik nr 2
 do Uchwały nr XXXVII/343/23
 z dnia 20 kwietnia 2023 r.



URZĄD GMINY
21-070 Cyców, ul. Chelmska 42
pow. łęczyński, woj. lubelskie
tel. 82 56 77 003, fax 82 56 77 200

Originalem
dokumentu stwierdzam
weryfikacja. **Z up. WODPA**
Teresa Mroz
Sekretarz Gminy

Załącznik nr 3
do Uchwały nr XXXVII/343/23
z dnia 20 kwietnia 2023 r.

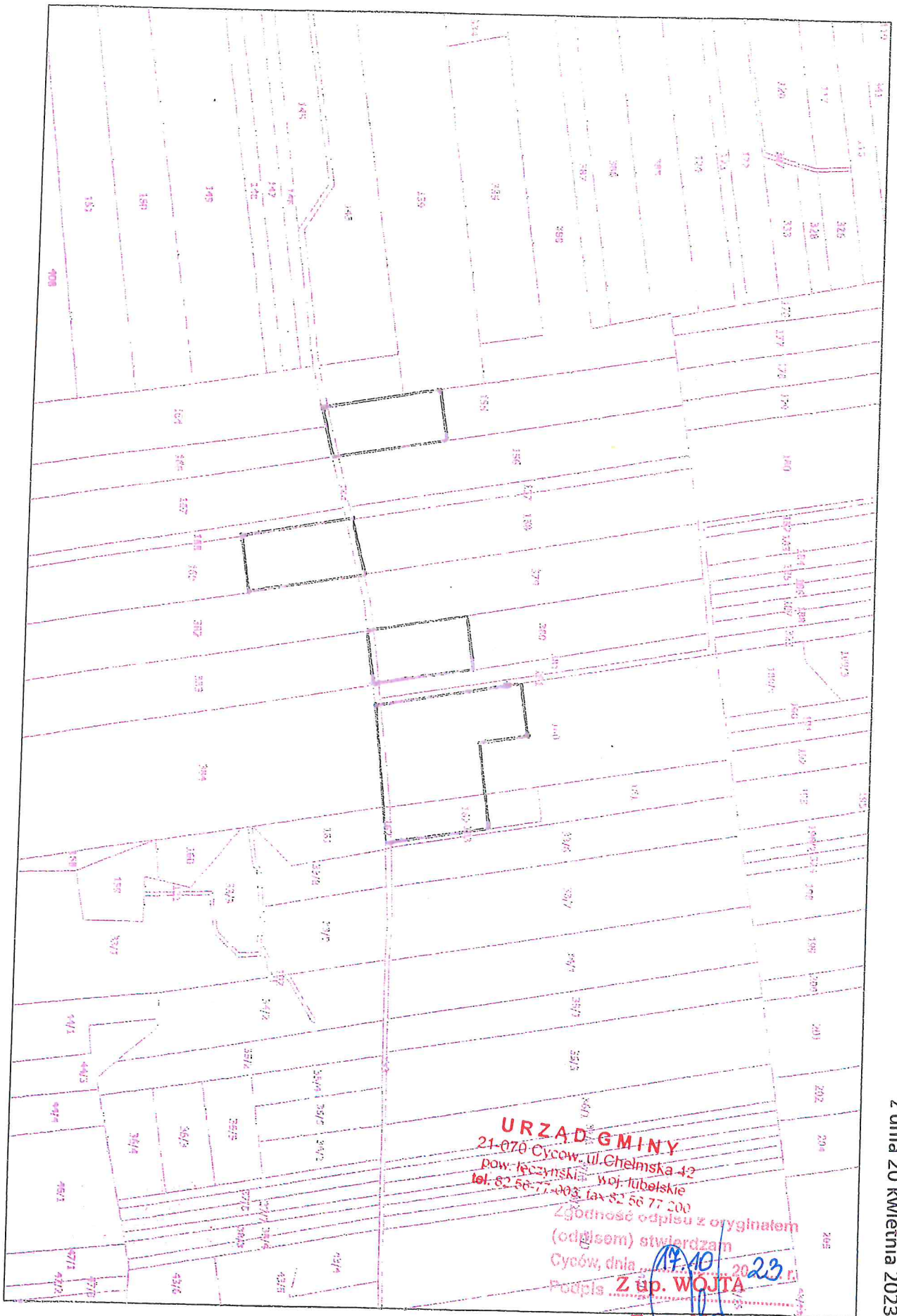


URZĄD GMINY
 21-070 Cyców, ul. Chelmska-42
 pow. łęczyński, woj. łubelskie
 tel. 82 66 77 003, fax 82 66 77 200

Zgodność odpisu z oryginałem
 (odpisem) stwierdzam
 Cyców, dnia 19.10.2025 r.
 Podpis: **Z up. WÓJTA**

Teresa Mróz
 Sekretarz Gminy

Załącznik nr 4
 do Uchwały nr XXXVII/343/23
 z dnia 20 kwietnia 2023 r.



URZĄD GMINY
 21-070 Cyców, ul. Chelmska 42
 pow. łęczyński, woj. lubelskie
 tel. 82 56 77 003 fax 82 56 77 200

Zgodność odpisu z oryginałem
 (odpisem) stwierdzam
 Cyców, dnia 20 23 r.
 Podpis **Z up. WOJTA**

Teresa Mroz
 Sekretarz Gminy

do Uchwały nr XXXVII/343/23
 z dnia 20 kwietnia 2023 r.



URZĄD GMINY
21-070 Cyców, ul. Chelmska 42
pow. łęczyński, woj. lubelskie
tel. 82 66-77-003, fax 82 56 77 200

Zgodność odpisu z oryginałem
(odpisem) stwierdzam

Cyców, dnia 19. 04. 2023 r.

Podpis **Zup. WOJTA**

Teresa Mróz
Sekretarz Gminy

Łatycze 111 0
do Uchwały nr XXXVII/343/23
z dnia 20 kwietnia 2023 r.



Szukaj w całym portalu

Elektroniczna
Skrzynka
PodawczaTomasz
Cybulski
d0768kbro1

KATALOG SPRAW

AKTUALNOŚCI

POMOC

Załatw sprawę

Dokument został wysłany na skrytkę "/rdoslublin/SkrytkaESP". UPP zostało wygenerowane.

Odebrane

Wysłane

Robocze

Moje pliki

Operacje

Wybrana skrzynka: Skład_ESP

[Wróć do Wysłanych](#)[Kopiuł do roboczych](#)[Usuń](#)[Pobierz](#)[Drukuj](#)[Więcej](#)[Zaawansowane](#)**Podgląd:**

doc05695320231018114159.pdf

Od: (brak)

Do: REGIONALNA DYREKCJA OCHRONY ŚRODOWISKA W LUBLINIE (/rdoslublin/SkrytkaESP);

[Dodaj odbiorcę](#)

Wszystkie podpisy prawidłowe

[Podpis prawidłowy - Wiesław Stanisław Piłkuła](#)

INFORMACJA

Uzgodnienie miejscowego planu zagospodarowania przestrzennego Gminy Cyców dla miejscowości Podglębokie i Nowy Stręczyn

Gr. 6721.NS.3.2023JB

Gr. 6721.P.3.2023JB

Załączniki:

1. doc05695320231018114159.pdf

2. doc05695420231018114218.pdf

Dokument został podpisany, aby go zweryfikować należy użyć
oprogramowania do weryfikacji podpisu

Data złożenia podpisu: 2023-10-18T11:43:17Z

Podpis elektroniczny

Załączniki

doc05695320231018114159.pdf

[Podgląd](#)[Pobierz](#)

doc05695420231018114218.pdf

[Podgląd](#)[Pobierz](#)rozbudowa elektronicznej platformy
usług administracji publicznej

NOTA PRAWNA

REGULAMIN

DEKLARACJA
DOSTĘPNOŚCI

MAPA STRONY

Portal nadzorowany przez Ministra Cyfryzacji

[Zachęcamy do odwiedzania zakładki Aktualności.](#)[Zamieszczone tam informacje dotyczą najważniejszych bieżących i planowanych wydarzeń związanych z systemem ePUAP2.](#)

Ministerstwo
CyfryzacjiUNIA EUROPEJSKA
EUROPEJSKI FUNDUSZ
ROZWOJU REGIONALNEGO

UWAGA! W trakcie korzystania z ePUAP na komputerze użytkownika przechowywane są informacje (tzw. „ciasteczka”, ang. „cookies”), które pozwalają na dostosowanie świadczonych usług elektronicznych do indywidualnych potrzeb użytkowników. Warunki przechowywania lub dostępu do plików cookie mogą być określone przez użytkownika w ustawieniach przeglądarki internetowej. Kontynuacja korzystania z ePUAP bez dokonania wyżej wspomnianych zmian w ustawieniach przeglądarki internetowej uznana zostaje za wyrażenie zgody przez użytkownika na wykorzystywanie plików cookie. Więcej znajdziesz w [Polityce Cookies](#)

Przejdź do [Strefy Urzędnika](#) »

Zachęcamy do odwiedzania zakładki Aktualności.
Zamieszczone tam informacje dotyczą najważniejszych bieżących i planowanych wydarzeń związanych z systemem ePUAP2.